

Ufficio Provinciale di MESSINA

**Pubblicizzazione dei nuovi dati censuari delle particelle
catastali oggetto di aggiornamento a seguito delle
dichiarazioni rese agli organismi pagatori nell'anno 2011**

(ai sensi dell'art. 2 comma 33, del decreto legge 3 ottobre 2006, n. 262, convertito
con modificazioni dalla legge 24 novembre 2006, n. 286, e successive modificazioni)

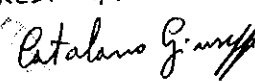

Si avvertono i possessori dei beni posti nel territorio della Provincia di MESSINA che, con inizio dal giorno **30 dicembre 2011**, presso il Comune di competenza, sul sito *internet* dell'Agenzia, nonché presso la sede dell'Ufficio provinciale, sito in Via Garibaldi n. 120, dal lunedì al venerdì, dalle ore 08:00 alle ore 12:30, potranno essere consultati gli elenchi delle particelle di terreno¹, per ogni particella o porzione di particella, che sono state aggiornate sulla base del contenuto delle dichiarazioni rese, per l'anno 2011, dai soggetti interessati nell'ambito degli adempimenti dichiarativi presentati agli organismi pagatori, riconosciuti ai fini dell'erogazione dei contributi agricoli, previsti dalla normativa comunitaria relativa alle Organizzazioni comuni di mercato (OCM) del settore agricolo.

I ricorsi di cui all'articolo 2, comma 2, del decreto legislativo 31 dicembre 1992, n. 546, e successive modificazioni, avverso la variazione dei redditi, possono essere proposti entro il termine di centoventi giorni decorrenti dalla data di pubblicazione nella *Gazzetta Ufficiale* del comunicato dell'Agenzia del Territorio.

È facoltà del titolare di diritti reali sulle particelle interessate richiedere, in sede di autotutela, il riesame dell'atto di accertamento. In ogni caso la richiesta di riesame in autotutela non interrompe e non sospende il termine di 120 giorni, ai fini della presentazione del ricorso.

I suddetti elenchi saranno disponibili presso le suddette sedi, per un periodo di 60 giorni consecutivi, e così fino al 02.03.2012 incluso.

Messina, 21 dicembre 2011

COM. 16 RESP. PROC.



¹ Gli elenchi, per ogni particella, riportano gli identificativi catastali (Provincia, Comune, Sezione, Foglio e particella), la qualità colturale catastale, la classe, la superficie, i redditi dominicale ed agrario, nonché il simbolo di deduzione ove presente.

Ufficio del Territorio di MESSINA

Particelle catastali aggiornate sulla base del contenuto delle
dichiarazioni presentate agli Organismi Pagatori nell'anno 2011
(ai sensi del comma 33 dell'art. 2 del D.L. 3.10.2006, n. 262, convertito con
modificazioni dalla legge 24.11.2006, n. 286, e successive modificazioni)

Comune di FONDACHELLI-FANTINA (Codice nazionale: D661)

TOTALE PARTICELLE: 397

DATI IDENTIFICATIVI				DATI DI CLASSAMENTO							
N.	Foglio	Part	Porz	Qualità	Classe	Superficie			Deduzioni	Dominicale	Agrario
						Ha	Are	Ca			
1	6	23	AA	91-PASCOLO	1	3	71	95		24,97	9,6
	6	23	AB	92-PASCOLO ARB	2	22	86	35		153,5	59,04
2	6	30	AA	91-PASCOLO	1		1	7		0,07	0,03
	6	30	AB	92-PASCOLO ARB	2		57	53		3,86	1,49
3	6	33	AA	91-PASCOLO	1	18	38	0		123,4	47,46
	6	33	AB	92-PASCOLO ARB	2		12	90		0,87	0,33
4	19	14		92-PASCOLO ARB	2		8	70		0,58	0,22
5	19	24	AA	91-PASCOLO	1		0	69		0,05	0,02
	19	24	AB	92-PASCOLO ARB	2		32	1		2,15	0,83
6	19	27	AA	91-PASCOLO	1		6	32		0,42	0,16
	19	27	AB	92-PASCOLO ARB	2		31	68		2,13	0,82
7	19	28	AA	91-PASCOLO	1		26	40		1,77	0,68
	19	28	AB	92-PASCOLO ARB	2		3	50		0,23	0,09
8	19	113	AA	91-PASCOLO	1		22	43		1,51	0,58
	19	113	AB	92-PASCOLO ARB	2		1	47		0,1	0,04
9	19	116	AA	91-PASCOLO	1		27	48		1,84	0,71
	19	116	AB	92-PASCOLO ARB	2	2	8	32		13,99	5,38
10	19	117		91-PASCOLO	1		62	50		4,2	1,61
11	19	118		91-PASCOLO	1		38	80		2,61	1
12	20	10		91-PASCOLO	2		8	80		0,45	0,23
13	20	208		3-SEMIN ARBOR	4		3	20		0,5	0,41
14	20	301	AA	91-PASCOLO	2		6	35		0,33	0,16
	20	301	AB	92-PASCOLO ARB	2		0	85		0,06	0,02
15	20	302	AA	91-PASCOLO	2		89	40		4,62	2,31
	20	302	AB	92-PASCOLO ARB	2		25	30		1,7	0,65
16	20	421		91-PASCOLO	2		13	28		0,69	0,34
17	21	104		91-PASCOLO	1		9	50		0,64	0,25
18	21	185		91-PASCOLO	1		4	90		0,33	0,13
19	21	217	AA	91-PASCOLO	1		0	2		0,01	0,01
	21	217	AB	92-PASCOLO ARB	1		60	58		6,26	3,13
20	21	218		92-PASCOLO ARB	1		3	40		0,35	0,18
21	21	219		92-PASCOLO ARB	1		11	60		1,2	0,6
22	21	221		92-PASCOLO ARB	1		9	60		0,99	0,5

Ufficio del Territorio di MESSINA

Particelle catastali aggiornate sulla base del contenuto delle
dichiarazioni presentate agli Organismi Pagatori nell'anno 2011
(ai sensi del comma 33 dell'art. 2 del D.L. 3.10.2006, n. 262, convertito con
modificazioni dalla legge 24.11.2006, n. 286, e successive modificazioni)

Comune di FONDACHELLI-FANTINA (Codice nazionale: D661)

TOTALE PARTICELLE: 397

DATI IDENTIFICATIVI				DATI DI CLASSAMENTO							
N.	Foglio	Part	Porz	Qualità	Classe	Superficie			Deduzioni	Dominicale	Agrario
						Ha	Are	Ca			
23	21	222	AA	91-PASCOLO	1		0	3		0,01	0,01
	21	222	AB	92-PASCOLO ARB	1		98	27		10,15	5,08
24	21	227		92-PASCOLO ARB	1		4	90		0,51	0,25
25	21	228		92-PASCOLO ARB	1		4	40		0,45	0,23
26	22	1		91-PASCOLO	1		58	0		3,89	1,5
27	22	22		91-PASCOLO	1		11	80		0,79	0,3
28	22	26		91-PASCOLO	1		7	50		0,5	0,19
29	22	31	AA	91-PASCOLO	1		1	46		0,1	0,04
	22	31	AB	92-PASCOLO ARB	1		75	24		7,77	3,89
	22	33		91-PASCOLO	1		4	50		0,3	0,12
30	22	33		91-PASCOLO	1		26	93		1,81	0,7
31	22	35	AA	91-PASCOLO	1		1	7		0,11	0,06
	22	35	AB	92-PASCOLO ARB	1		4	80		0,32	0,12
	22	36		91-PASCOLO	1		7	60		0,51	0,2
32	22	36		91-PASCOLO	1		7	60		0,51	0,2
33	22	37		91-PASCOLO	1		4	43		0,3	0,11
34	22	39	AA	91-PASCOLO	1		0	17		0,02	0,01
	22	39	AB	92-PASCOLO ARB	1		7	37		0,49	0,19
	22	40	AA	91-PASCOLO	1		0	13		0,01	0,01
35	22	40	AB	92-PASCOLO ARB	1		0	13		0,01	0,01
	22	40		91-PASCOLO	1		8	80		0,59	0,23
36	22	41		91-PASCOLO	1		72	91		4,9	1,88
37	22	46	AA	91-PASCOLO	1		12	59		1,3	0,65
	22	46	AB	92-PASCOLO ARB	1		30	92		2,08	0,8
	22	48	AA	91-PASCOLO	1		8	8		0,83	0,42
38	22	48	AB	92-PASCOLO ARB	1		1	12		0,08	0,03
	22	50	AA	91-PASCOLO	1		34	78		3,59	1,8
39	22	50	AB	92-PASCOLO ARB	1		28	40		2,93	1,47
	22	55		92-PASCOLO ARB	1		44	90		4,64	2,32
40	22	55		92-PASCOLO ARB	1		9	0		0,6	0,23
41	22	59		92-PASCOLO ARB	1		9	0		0,6	0,23
42	22	60	AA	91-PASCOLO	1		73	60		7,6	3,8
	22	60	AB	92-PASCOLO ARB	1		0	13		0,01	0,01
	22	64	AA	91-PASCOLO	1		27	57		2,85	1,42
43	22	64	AB	92-PASCOLO ARB	1		0	50		0,03	0,01
	22	66	AA	91-PASCOLO	1		35	80		3,7	1,85
44	22	66	AB	92-PASCOLO ARB	1						

Ufficio del Territorio di MESSINA

Particelle catastali aggiornate sulla base del contenuto delle
dichiarazioni presentate agli Organismi Pagatori nell'anno 2011
(ai sensi del comma 33 dell'art. 2 del D.L. 3.10.2006, n. 262, convertito con
modificazioni dalla legge 24.11.2006, n. 286, e successive modificazioni)

Comune di FONDACHELLI-FANTINA (Codice nazionale: D661)

TOTALE PARTICELLE: 397

DATI IDENTIFICATIVI				DATI DI CLASSAMENTO							
N.	Foglio	Part	Porz	Qualità	Classe	Superficie			Deduzioni	Dominicale	Agrario
						Ha	Are	Ca			
45	22	67	AA	91-PASCOLO	1		0	7		0,01	0,01
	22	67	AB	92-PASCOLO ARB	1		11	3		1,14	0,57
46	22	68		92-PASCOLO ARB	1		14	50		1,5	0,75
47	22	81	AA	91-PASCOLO	2		92	10		4,76	2,38
	22	81	AB	92-PASCOLO ARB	1		0	10		0,01	0,01
48	22	82		91-PASCOLO	2	1	55	30		8,02	4,01
49	22	90		91-PASCOLO	1		54	60		3,67	1,41
50	22	100		91-PASCOLO	1		6	50		0,44	0,17
51	22	101		91-PASCOLO	1		4	50		0,3	0,12
52	22	102		91-PASCOLO	1		5	70		0,38	0,15
53	22	107		91-PASCOLO	1		15	90		1,07	0,41
54	22	107		91-PASCOLO	1		2	20		0,15	0,06
54	22	115		91-PASCOLO	1		14	50		0,97	0,37
55	22	117		91-PASCOLO	1		1	20		0,08	0,03
56	22	122		91-PASCOLO	1		3	0		0,2	0,08
57	22	123		91-PASCOLO	1		1	80		0,12	0,05
58	22	131		91-PASCOLO	1		3	0		0,2	0,08
59	22	132		91-PASCOLO	1		4	10		0,28	0,11
60	22	136		91-PASCOLO	1		16	90		1,13	0,44
61	22	144		91-PASCOLO	1		12	90		0,87	0,33
62	22	152		91-PASCOLO	1		8	70		0,58	0,22
63	22	153		91-PASCOLO	1		9	60		0,64	0,25
64	22	161		91-PASCOLO	1		9	90		0,66	0,26
65	22	171		91-PASCOLO	1		3	12		0,21	0,08
66	22	193	AA	91-PASCOLO	1		6	48		0,03	0,03
	22	193	AB	93-PASC CESPUG	3		9	60		0,64	0,25
67	22	208		91-PASCOLO	1		6	70		0,45	0,17
68	22	260		91-PASCOLO	1		6	60		0,44	0,17
69	22	283		91-PASCOLO	1		6	90		0,46	0,18
70	22	284		91-PASCOLO	1		21	70		1,46	0,56
71	22	291		91-PASCOLO	1		15	90		1,07	0,41
72	22	305		91-PASCOLO	1		4	50		0,3	0,12
73	22	307		91-PASCOLO	1		17	90		1,2	0,46
74	22	308		91-PASCOLO	1						



Ufficio del Territorio di MESSINA

**Particelle catastali aggiornate sulla base del contenuto delle
dichiarazioni presentate agli Organismi Pagatori nell'anno 2011
(ai sensi del comma 33 dell'art. 2 del D.L. 3.10.2006, n. 262, convertito con
modificazioni dalla legge 24.11.2006, n. 286, e successive modificazioni)**

Comune di FONDACHELLI-FANTINA (Codice nazionale: D661)

TOTALE PARTICELLE: 397

DATI IDENTIFICATIVI				DATI DI CLASSAMENTO							
N.	Foglio	Part	Porz	Qualità	Classe	Superficie			Deduzioni	Dominicale	Agrario
						Ha	Are	Ca			
	27	1547	AC	1-SEMINATIVO	4		2	93		0,38	0,15
98	27	1605	AA	91-PASCOLO	1		2	87		0,19	0,07
	27	1605	AB	3-SEMIN ARBOR	4		0	28		0,04	0,04
99	27	1606		91-PASCOLO	1		1	25		0,08	0,03
100	29	396		91-PASCOLO	1		11	90		0,8	0,31
101	30	268		91-PASCOLO	1		36	75		2,47	0,95
102	30	271		91-PASCOLO	1		26	81		1,8	0,69
103	43	60	AA	91-PASCOLO	1		36	19		2,43	0,93
	43	60	AB	92-PASCOLO ARB	1		28	71		2,97	1,48
104	43	61	AA	91-PASCOLO	1		4	73		0,32	0,12
	43	61	AB	93-PASC CESPUG	2		92	17		0,95	0,48
105	43	120		91-PASCOLO	1		66	80		4,48	1,72
106	43	121		91-PASCOLO	1		16	80		1,13	0,43
107	43	155	AA	91-PASCOLO	1	1	79	9		12,02	4,62
	43	155	AB	92-PASCOLO ARB	1		73	47		7,59	3,79
108	43	158	AA	1-SEMINATIVO	2		23	54		7,9	3,65
	43	158	AB	91-PASCOLO	1		8	88		0,6	0,23
	43	158	AC	92-PASCOLO ARB	1		49	18		5,08	2,54
109	43	219	AA	91-PASCOLO	1		12	86		0,86	0,33
	43	219	AB	92-PASCOLO ARB	1		15	24		1,57	0,79
110	43	223	AA	91-PASCOLO	1		21	7		1,41	0,54
	43	223	AB	92-PASCOLO ARB	1		4	3		0,42	0,21
111	43	233		91-PASCOLO	1		25	40		1,71	0,66
112	43	347		91-PASCOLO	1	1	47	97		9,93	3,82
113	44	1253		36-ULIVETO	3		4	30		1,22	1,33
114	44	1430		36-ULIVETO	3		17	10		4,86	5,3
115	45	275	AA	1-SEMINATIVO	4	1	83	71		23,72	9,49
	45	275	AB	91-PASCOLO	2		0	29		0,01	0,01
	45	275		91-PASCOLO	2		0	29		1,32	1,23
116	45	297		36-ULIVETO	2		3	40		1,77	1,93
117	46	96	AA	36-ULIVETO	3		6	24		1,77	1,93
	46	96	AB	92-PASCOLO ARB	2		3	16		0,21	0,08
	46	96		92-PASCOLO ARB	2		3	16		4,49	4,19
118	47	33		36-ULIVETO	2		11	60		4,49	4,19
119	47	360	AA	91-PASCOLO	1	1	58	15		10,62	4,08



Ufficio del Territorio di MESSINA

Particelle catastali aggiornate sulla base del contenuto delle
dichiarazioni presentate agli Organismi Pagatori nell'anno 2011
(ai sensi del comma 33 dell'art. 2 del D.L. 3.10.2006, n. 262, convertito con
modificazioni dalla legge 24.11.2006, n. 286, e successive modificazioni)

Comune di FONDACHELLI-FANTINA (Codice nazionale: D661)

TOTALE PARTICELLE: 397

DATI IDENTIFICATIVI				DATI DI CLASSAMENTO							
N.	Foglio	Part	Porz	Qualità	Classe	Superficie			Deduzioni	Dominicale	Agrario
						Ha	Are	Ca			
	47	360	AB	92-PASCOLO ARB	1		14	15		1,46	0,73
120	47	604	AA	36-ULIVETO	2		21	14		8,19	7,64
	47	604	AB	91-PASCOLO	1		0	69		0,05	0,02
	47	604	AC	29-VIGNETO	2		2	8		0,91	0,43
121	47	610		92-PASCOLO ARB	1		34	7		3,52	1,76
122	48	26	AA	81-QUERCETO	3		4	40		0,34	0,09
	48	26	AB	92-PASCOLO ARB	2		21	40		1,44	0,55
123	48	27	AA	59-CAST FRUTTO	U		37	65		4,86	0,78
	48	27	AB	92-PASCOLO ARB	2		17	75		1,19	0,46
124	48	52	AA	59-CAST FRUTTO	U		31	31		4,04	0,65
	48	52	AB	92-PASCOLO ARB	2		11	79		0,79	0,3
125	48	54	AA	59-CAST FRUTTO	U		29	91		3,86	0,62
	48	54	AB	92-PASCOLO ARB	2		13	69		0,92	0,35
126	49	1	AA	91-PASCOLO	1		67	78		4,55	1,75
	49	1	AB	92-PASCOLO ARB	2		0	22		0,01	0,01
127	49	8	AA	91-PASCOLO	1		40	37		2,71	1,04
	49	8	AB	92-PASCOLO ARB	2		22	83		1,53	0,59
128	49	9	AA	91-PASCOLO	1		19	23		1,29	0,5
	49	9	AB	92-PASCOLO ARB	2		1	87		0,13	0,05
129	49	10	AA	91-PASCOLO	1		39	62		2,66	1,02
	49	10	AB	92-PASCOLO ARB	2		4	68		0,31	0,12
130	49	12		91-PASCOLO	1		58	30		3,91	1,51
131	49	13		91-PASCOLO	1		58	40		3,92	1,51
132	49	14		91-PASCOLO	1		45	60		3,06	1,18
133	49	16	AA	91-PASCOLO	1		30	57		2,05	0,79
	49	16	AB	92-PASCOLO ARB	2		5	23		0,35	0,14
134	49	17	AA	91-PASCOLO	1		1	22		0,08	0,03
	49	17	AB	92-PASCOLO ARB	2		10	8		0,68	0,26
135	49	18	AA	91-PASCOLO	1		27	31		1,83	0,71
	49	18	AB	92-PASCOLO ARB	2		4	9		0,27	0,11
136	49	19	AA	91-PASCOLO	1		33	38		2,24	0,86
	49	19	AB	92-PASCOLO ARB	2		31	72		2,13	0,82
137	49	21	AA	91-PASCOLO	1		52	88		3,55	1,37

163	49	68		91-PASCOLO	1		93	0		6,24	2,4
164	49	69		91-PASCOLO	1		38	80		2,61	1



Ufficio del Territorio di MESSINA

Particelle catastali aggiornate sulla base del contenuto delle
dichiarazioni presentate agli Organismi Pagatori nell'anno 2011
(ai sensi del comma 33 dell'art. 2 del D.L. 3.10.2006, n. 262, convertito con
modificazioni dalla legge 24.11.2006, n. 286, e successive modificazioni)

Comune di FONDACHELLI-FANTINA (Codice nazionale: D661)

TOTALE PARTICELLE: 397

DATI IDENTIFICATIVI				DATI DI CLASSAMENTO							
N.	Foglio	Part	Porz	Qualità	Classe	Superficie			Deduzioni	Dominicale	Agrario
						Ha	Are	Ca			
165	49	70		91-PASCOLO	1		30	0		2,01	0,77
166	49	71		91-PASCOLO	1		54	10		3,63	1,4
167	49	72		91-PASCOLO	1	1	63	50		10,98	4,22
168	49	82		92-PASCOLO ARB	2	2	12	30		14,25	5,48
169	49	84		91-PASCOLO	1	1	4	70		7,03	2,7
170	49	85		91-PASCOLO	1	1	63	60		10,98	4,22
171	49	86		91-PASCOLO	1		73	90		4,96	1,91
172	49	87		91-PASCOLO	1		20	40		1,37	0,53
173	49	88		91-PASCOLO	1		40	60		2,73	1,05
174	49	89		91-PASCOLO	1		65	0		4,36	1,68
175	49	90		91-PASCOLO	1		1	30		0,09	0,03
176	49	91	AA	91-PASCOLO	1		0	40		0,03	0,01
	49	91	AB	92-PASCOLO ARB	2		0	5		0,01	0,01
177	49	92		91-PASCOLO	1		4	80		0,32	0,12
178	49	93		91-PASCOLO	1		2	40		0,16	0,06
179	49	104		91-PASCOLO	1		22	60		1,52	0,58
180	49	105		91-PASCOLO	1		10	10		0,68	0,26
181	49	111	AA	91-PASCOLO	1		14	53		0,98	0,38
	49	111	AB	92-PASCOLO ARB	2		12	87		0,86	0,33
182	49	112		91-PASCOLO	1		17	50		1,17	0,45
183	49	113		91-PASCOLO	1		25	0		1,68	0,65
184	49	114		91-PASCOLO	1		24	70		1,66	0,64
185	49	115		91-PASCOLO	1		62	80		4,22	1,62
186	49	118		91-PASCOLO	1		11	40		0,77	0,29
187	49	122	AA	91-PASCOLO	1		0	94		0,06	0,02
	49	122	AB	92-PASCOLO ARB	2		2	56		0,17	0,07
188	49	128	AA	91-PASCOLO	1		6	32		0,42	0,16
	49	128	AB	93-PASC CESPUG	2		24	98		0,26	0,13
189	50	1		91-PASCOLO	2		51	20		2,64	1,32
190	50	2		91-PASCOLO	2		43	20		2,23	1,12
191	50	3		91-PASCOLO	2		46	30		2,39	1,2
192	50	4		91-PASCOLO	2	1	27	30		6,57	3,29
193	50	5		91-PASCOLO	2		29	30		1,51	0,76



Ufficio del Territorio di MESSINA

**Particelle catastali aggiornate sulla base del contenuto delle
dichiarazioni presentate agli Organismi Pagatori nell'anno 2011
(ai sensi del comma 33 dell'art. 2 del D.L. 3.10.2006, n. 262, convertito con
modificazioni dalla legge 24.11.2006, n. 286, e successive modificazioni)**

Comune di FONDACHELLI-FANTINA (Codice nazionale: D661)

TOTALE PARTICELLE: 397

DATI IDENTIFICATIVI				DATI DI CLASSAMENTO							
N.	Foglio	Part	Porz	Qualità	Classe	Superficie			Deduzioni	Dominicale	Agrario
						Ha	Are	Ca			
194	50	6		91-PASCOLO	2		40	50		2,09	1,05
195	50	7		91-PASCOLO	2		11	0		0,57	0,28
196	50	8		91-PASCOLO	2		18	70		0,97	0,48
197	50	9		91-PASCOLO	2		9	80		0,51	0,25
198	50	10		91-PASCOLO	2		25	30		1,31	0,65
199	50	11		91-PASCOLO	2		71	40		3,69	1,84
200	50	12		91-PASCOLO	2		55	40		2,86	1,43
201	50	14		91-PASCOLO	2		47	60		2,46	1,23
202	50	17		91-PASCOLO	2		71	60		3,7	1,85
203	50	18		91-PASCOLO	2		67	20		3,47	1,74
204	50	19		91-PASCOLO	2		48	40		2,5	1,25
205	50	20		91-PASCOLO	2	1	2	10		5,27	2,64
206	50	21		91-PASCOLO	2		54	90		2,84	1,42
207	50	22		91-PASCOLO	2		33	10		1,71	0,85
208	50	23		91-PASCOLO	2		23	50		1,21	0,61
209	50	24		91-PASCOLO	2		16	30		0,84	0,42
210	50	25		91-PASCOLO	2		20	10		1,04	0,52
211	50	26		91-PASCOLO	2		43	80		2,26	1,13
212	50	27		91-PASCOLO	2		49	60		2,56	1,28
213	50	28		91-PASCOLO	2		24	70		1,28	0,64
214	50	29		91-PASCOLO	2		21	50		1,11	0,56
215	50	30		91-PASCOLO	2		81	60		4,21	2,11
216	50	31		91-PASCOLO	2		1	80		0,09	0,05
217	50	32		91-PASCOLO	2	1	6	0		5,47	2,74
218	50	33		91-PASCOLO	2		88	70		4,58	2,29
219	50	34		91-PASCOLO	2		24	50		1,27	0,63
220	50	35		91-PASCOLO	2		11	70		0,6	0,3
221	50	36		91-PASCOLO	2		2	20		0,11	0,06
222	50	37		91-PASCOLO	2		50	20		2,59	1,3
223	50	38		91-PASCOLO	2		29	40		1,52	0,76
224	50	39		91-PASCOLO	2		38	20		1,97	0,99
225	50	40		91-PASCOLO	2		44	0		2,27	1,14
226	50	44		91-PASCOLO	2		3	60		0,19	0,09

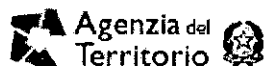

Ufficio del Territorio di MESSINA

**Particelle catastali aggiornate sulla base del contenuto delle
dichiarazioni presentate agli Organismi Pagatori nell'anno 2011
(ai sensi del comma 33 dell'art. 2 del D.L. 3.10.2006, n. 262, convertito con
modificazioni dalla legge 24.11.2006, n. 286, e successive modificazioni)**

Comune di FONDACHELLI-FANTINA (Codice nazionale: D661)

TOTALE PARTICELLE: 397

DATI IDENTIFICATIVI				DATI DI CLASSAMENTO							
N.	Foglio	Part	Porz	Qualità	Classe	Superficie			Deduzioni	Dominicale	Agrario
						Ha	Are	Ca			
227	50	46		91-PASCOLO	2		19	40		1	0,5
228	50	63		91-PASCOLO	2		84	70		4,37	2,19
229	50	67		91-PASCOLO	2		44	80		2,31	1,16
230	50	74		91-PASCOLO	2	2	42	60		12,53	6,26
231	50	86		92-PASCOLO ARB	2		16	90		1,13	0,44
232	50	93		92-PASCOLO ARB	2		4	60		0,31	0,12
233	50	95		92-PASCOLO ARB	2		49	60		3,33	1,28
234	50	96		91-PASCOLO	2		47	20		2,44	1,22
235	50	116	AA	92-PASCOLO ARB	2		21	90		1,47	0,57
	50	116	AB	91-PASCOLO	2	1	6	40		5,5	2,75
236	50	118		91-PASCOLO	2	1	10	60		5,71	2,86
237	50	126	AA	92-PASCOLO ARB	2		2	95		0,2	0,08
	50	126	AB	91-PASCOLO	2		41	5		2,12	1,06
238	50	127	AA	92-PASCOLO ARB	2		1	77		0,12	0,05
	50	127	AB	91-PASCOLO	2		27	43		1,42	0,71
239	50	146	AA	91-PASCOLO	2		98	66		5,1	2,55
	50	146	AB	92-PASCOLO ARB	2		5	74		0,39	0,15
240	50	154	AA	92-PASCOLO ARB	2		22	18		1,49	0,57
	50	154	AB	91-PASCOLO	2		76	2		3,93	1,96
241	50	160		91-PASCOLO	2	1	11	80		5,77	2,89
242	50	167	AA	91-PASCOLO	2		55	49		2,87	1,43
	50	167	AB	92-PASCOLO ARB	2		43	41		2,91	1,12
243	50	168	AA	91-PASCOLO	2		60	72		3,14	1,57
	50	168	AB	92-PASCOLO ARB	2		10	58		0,71	0,27
244	50	169	AA	91-PASCOLO	2		79	82		4,12	2,06
	50	169	AB	92-PASCOLO ARB	2		3	78		0,25	0,1
245	50	170	AA	91-PASCOLO	2	3	30	86		17,09	8,54
	50	170	AB	92-PASCOLO ARB	2		18	74		1,26	0,48
246	50	171	AA	92-PASCOLO ARB	2		6	78		0,46	0,18
	50	171	AB	91-PASCOLO	2		68	82		3,55	1,78
247	51	1		92-PASCOLO ARB	1		9	60		0,99	0,5
248	51	4		92-PASCOLO ARB	1		5	90		0,61	0,3
249	51	5		92-PASCOLO ARB	1		3	50		0,36	0,18



Ufficio del Territorio di MESSINA

**Particelle catastali aggiornate sulla base del contenuto delle
dichiarazioni presentate agli Organismi Pagatori nell'anno 2011
(ai sensi del comma 33 dell'art. 2 del D.L. 3.10.2006, n. 262, convertito con
modificazioni dalla legge 24.11.2006, n. 286, e successive modificazioni)**

Comune di FONDACHELLI-FANTINA (Codice nazionale: D661)

TOTALE PARTICELLE: 397

DATI IDENTIFICATIVI				DATI DI CLASSAMENTO							
N.	Foglio	Part	Porz.	Qualità	Classe	Superficie			Deduzioni	Dominicale	Agrario
						Ha	Are	Ca			
250	51	23		92-PASCOLO ARB	1		9	60		0,99	0,5
251	51	30	AA	91-PASCOLO	2	11	23	72		58,04	29,02
	51	30	AB	92-PASCOLO ARB	1		0	48		0,05	0,02
252	51	32	AA	91-PASCOLO	2	1	72	46		8,91	4,45
	51	32	AB	92-PASCOLO ARB	1		10	24		1,06	0,53
253	51	40	AA	91-PASCOLO	2		76	83		3,97	1,98
	51	40	AB	92-PASCOLO ARB	1		6	17		0,64	0,32
254	51	52		91-PASCOLO	2	2	26	90		11,72	5,86
255	51	59	AA	91-PASCOLO	2	7	10	63		36,7	18,35
	51	59	AB	92-PASCOLO ARB	1		39	77		4,11	2,05
256	51	62	AA	91-PASCOLO	2	10	56	4		54,54	27,27
	51	62	AB	92-PASCOLO ARB	1		61	56		6,36	3,18
257	51	65	AA	91-PASCOLO	2		23	29		1,2	0,6
	51	65	AB	92-PASCOLO ARB	1		32	31		3,34	1,67
258	51	66		92-PASCOLO ARB	1		10	70		1,11	0,55
259	52	17	AA	91-PASCOLO	2		57	22		2,96	1,48
	52	17	AB	92-PASCOLO ARB	1		3	18		0,33	0,16
260	52	18		91-PASCOLO	2		9	50		0,49	0,25
261	52	22	AA	91-PASCOLO	2	1	91	87		9,91	4,95
	52	22	AB	92-PASCOLO ARB	1		47	53		4,91	2,45
262	52	30		91-PASCOLO	2		62	0		3,2	1,6
263	52	31		91-PASCOLO	2		41	50		2,14	1,07
264	52	65		91-PASCOLO	2		57	10		2,95	1,47
265	52	66		91-PASCOLO	2	1	0	80		5,21	2,6
266	52	67		91-PASCOLO	2		74	40		3,84	1,92
267	52	68		91-PASCOLO	2		44	20		2,28	1,14
268	52	69		91-PASCOLO	2		41	80		2,16	1,08
269	52	77		91-PASCOLO	2		96	40		4,98	2,49
270	52	78		91-PASCOLO	2		34	20		1,77	0,88
271	52	79		91-PASCOLO	2		20	10		1,04	0,52
272	52	80		91-PASCOLO	2		23	40		1,21	0,6
273	52	131		91-PASCOLO	2		30	60		1,58	0,79
274	52	132		91-PASCOLO	2	1	57	20		8,12	4,06

Ufficio del Territorio di MESSINA

Particelle catastali aggiornate sulla base del contenuto delle dichiarazioni presentate agli Organismi Pagatori nell'anno 2011 (ai sensi del comma 33 dell'art. 2 del D.L. 3.10.2006, n. 262, convertito con modificazioni dalla legge 24.11.2006, n. 286, e successive modificazioni)

Comune di FONDACHELLI-FANTINA (Codice nazionale: D661)

TOTALE PARTICELLE: 397

DATI IDENTIFICATIVI				DATI DI CLASSAMENTO							
N.	Foglio	Part	Porz.	Qualità	Classe	Superficie			Deduzioni	Dominicale	Agrario
						Ha	Arc	Ca			
275	52	133		91-PASCOLO	2		64	70		3,34	1,67
276	52	151	AA	91-PASCOLO	2		98	73		10,26	5,13
	52	151	AB	92-PASCOLO ARB	1		24	7		2,49	1,24
277	52	152	AA	91-PASCOLO	2		59	43		3,07	1,53
	52	152	AB	92-PASCOLO ARB	1		8	17		0,84	0,42
278	52	153	AA	91-PASCOLO	2		0	18		0,01	0,01
	52	153	AB	92-PASCOLO ARB	1		20	82		2,15	1,08
279	52	154	AA	91-PASCOLO	2		33	10		1,71	0,85
	52	154	AB	92-PASCOLO ARB	1		81	40		8,41	4,2
280	52	158	AA	91-PASCOLO	2		1	48		0,08	0,04
	52	158	AB	92-PASCOLO ARB	1		33	22		3,43	1,72
281	52	161	AA	91-PASCOLO	2		35	61		1,84	0,92
	52	161	AB	92-PASCOLO ARB	1		0	39		0,04	0,02
282	52	162	AA	91-PASCOLO	2		36	88		1,9	0,95
	52	162	AB	92-PASCOLO ARB	1		52	62		5,44	2,72
283	52	163	AA	91-PASCOLO	2		0	21		0,01	0,01
	52	163	AB	92-PASCOLO ARB	1		56	39		5,82	2,91
284	52	172	AA	91-PASCOLO	2		5	30		0,27	0,14
	52	172	AB	92-PASCOLO ARB	1		28	10		2,9	1,45
285	52	175	AA	91-PASCOLO	2		3	88		0,2	0,1
	52	175	AB	92-PASCOLO ARB	1		2	52		0,26	0,13
286	52	176	AA	91-PASCOLO	2		0	13		0,01	0,01
	52	176	AB	92-PASCOLO ARB	1		5	97		0,62	0,31
287	52	179	AA	91-PASCOLO	2		2	82		0,15	0,07
	52	179	AB	92-PASCOLO ARB	1		69	8		7,14	3,57
288	52	197	AA	91-PASCOLO	2		1	68		0,09	0,04
	52	197	AB	92-PASCOLO ARB	1		66	72		6,89	3,45
289	52	199	AA	91-PASCOLO	2		0	13		0,01	0,01
	52	199	AB	92-PASCOLO ARB	1		44	57		4,6	2,3
290	52	205	AA	91-PASCOLO	2		0	35		0,02	0,01
	52	205	AB	92-PASCOLO ARB	1		58	65		6,06	3,03
291	52	206	AA	91-PASCOLO	2		0	76		0,04	0,02
	52	206	AB	92-PASCOLO ARB	1		41	44		4,28	2,14

Ufficio del Territorio di MESSINA

**Particelle catastali aggiornate sulla base del contenuto delle
dichiarazioni presentate agli Organismi Pagatori nell'anno 2011
(ai sensi del comma 33 dell'art. 2 del D.L. 3.10.2006, n. 262, convertito con
modificazioni dalla legge 24.11.2006, n. 286, e successive modificazioni)**

Comune di FONDACHELLI-FANTINA (Codice nazionale: D661)

TOTALE PARTICELLE: 397

DATI IDENTIFICATIVI				DATI DI CLASSAMENTO							
N.	Foglio	Part	Porz	Qualità	Classe	Superficie			Deduzioni	Dominicale	Agrario
						Ha	Are	Ca			
292	52	208	AA	91-PASCOLO	2		0	44		0,02	0,01
	52	208	AB	92-PASCOLO ARB	1		22	76		2,35	1,18
293	52	209	AA	91-PASCOLO	2		10	53		0,54	0,27
	52	209	AB	92-PASCOLO ARB	1		86	37		8,92	4,46
294	53	11	AA	91-PASCOLO	2		9	67		0,5	0,25
	53	11	AB	92-PASCOLO ARB	1		71	3		7,34	3,67
295	53	18	AA	91-PASCOLO	2		3	51		0,18	0,09
	53	18	AB	92-PASCOLO ARB	1		37	69		3,89	1,95
296	53	22	AA	91-PASCOLO	2		34	86		1,8	0,9
	53	22	AB	92-PASCOLO ARB	1	2	71	64		28,06	14,03
297	53	27		91-PASCOLO	2	2	68	60		13,87	6,94
298	53	68		91-PASCOLO	2		79	80		4,12	2,06
299	53	70		91-PASCOLO	2		2	60		0,13	0,07
300	53	71		91-PASCOLO	2		30	20		1,56	0,78
301	53	72	AA	91-PASCOLO	2		34	63		1,79	0,89
	53	72	AB	92-PASCOLO ARB	1		2	57		0,27	0,13
302	53	104		91-PASCOLO	2		3	10		0,16	0,08
303	53	105		91-PASCOLO	2		3	80		0,2	0,1
304	53	106		91-PASCOLO	2		18	60		0,96	0,48
305	53	124	AA	91-PASCOLO	2		41	30		2,13	1,07
	53	124	AB	92-PASCOLO ARB	1		2	30		0,24	0,12
306	53	175		91-PASCOLO	2		36	20		1,87	0,93
307	53	179	AA	91-PASCOLO	2		27	17		1,4	0,7
	53	179	AB	92-PASCOLO ARB	1		1	83		0,19	0,09
308	53	251		91-PASCOLO	2		2	50		0,13	0,06
309	54	141		36-ULIVETO	2		1	20		0,46	0,43
310	54	529		36-ULIVETO	2		4	70		1,82	1,7
311	54	530		36-ULIVETO	2		2	50		0,97	0,9
312	55	107		36-ULIVETO	2		30	40		11,78	10,99
313	55	398	AA	74-NOCCIOLETO	1		48	82		25,21	12,61
	55	398	AB	92-PASCOLO ARB	2		14	88		1	0,38
314	55	403		1-SEMINATIVO	2		7	60		2,55	1,18
315	55	500	AA	74-NOCCIOLETO	2		69	87		30,67	14,43

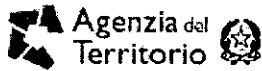

Ufficio del Territorio di MESSINA

**Particelle catastali aggiornate sulla base del contenuto delle
dichiarazioni presentate agli Organismi Pagatori nell'anno 2011
(ai sensi del comma 33 dell'art. 2 del D.L. 3.10.2006, n. 262, convertito con
modificazioni dalla legge 24.11.2006, n. 286, e successive modificazioni)**

Comune di FONDACHELLI-FANTINA (Codice nazionale: D661)

TOTALE PARTICELLE: 397

DATI IDENTIFICATIVI				DATI DI CLASSAMENTO							
N.	Foglio	Part	Porz	Qualità	Classe	Superficie			Deduzioni	Dominicale	Agrario
						Ha	Are	Ca			
	55	500	AB	36-ULIVETO	2		7	93		3,07	2,87
316	56	21	AA	91-PASCOLO	2		38	76		2	1
	56	21	AB	92-PASCOLO ARB	2		2	24		0,15	0,06
317	56	75		92-PASCOLO ARB	2		18	30		1,23	0,47
318	56	77		92-PASCOLO ARB	2		17	70		1,19	0,46
319	56	92		92-PASCOLO ARB	2		19	50		1,31	0,5
320	56	93		92-PASCOLO ARB	2		2	10		0,14	0,05
321	56	97	AA	91-PASCOLO	2	12	47	25		64,42	32,21
	56	97	AB	92-PASCOLO ARB	2		31	65		2,12	0,82
322	57	18	AA	74-NOCCIOLETO	3	1	41	57		43,87	21,93
	57	18	AB	92-PASCOLO ARB	1		5	53		0,57	0,29
323	57	106		36-ULIVETO	2		5	40		2,09	1,95
324	57	107		92-PASCOLO ARB	1		6	0		0,62	0,31
325	58	8	AA	92-PASCOLO ARB	1		1	98		0,2	0,1
	58	8	AB	81-QUERCETO	2		9	12		0,94	0,19
326	58	10		92-PASCOLO ARB	1		4	10		0,42	0,21
327	58	27		92-PASCOLO ARB	1		39	0		4,03	2,01
328	58	33		36-ULIVETO	2		5	30		2,05	1,92
329	58	122	AA	36-ULIVETO	2		3	44		1,33	1,24
	58	122	AB	92-PASCOLO ARB	1		0	36		0,04	0,02
330	58	173		36-ULIVETO	2		2	20		0,85	0,8
331	58	1111		36-ULIVETO	2		2	50		0,97	0,9
332	58	1434		1-SEMINATIVO	3		1	91		0,35	0,2
333	59	31		91-PASCOLO	2		67	70		3,5	1,75
334	59	32		91-PASCOLO	2		33	30		1,72	0,86
335	59	33		91-PASCOLO	2		9	10		0,47	0,23
336	59	118		36-ULIVETO	2		32	30		12,51	11,68
337	59	153		91-PASCOLO	2		7	40		0,38	0,19
338	59	194	AA	92-PASCOLO ARB	1		19	63		2,03	1,01
	59	194	AB	1-SEMINATIVO	4		8	6		1,04	0,42
	59	194	AC	91-PASCOLO	2		3	8		0,16	0,08
339	59	281	AA	91-PASCOLO	2		3	44		0,18	0,09
	59	281	AB	29-VIGNETO	2		1	66		0,73	0,34



Ufficio del Territorio di MESSINA

**Particelle catastali aggiornate sulla base del contenuto delle
dichiarazioni presentate agli Organismi Pagatori nell'anno 2011
(ai sensi del comma 33 dell'art. 2 del D.L. 3.10.2006, n. 262, convertito con
modificazioni dalla legge 24.11.2006, n. 286, e successive modificazioni)**

Comune di FONDACHELLI-FANTINA (Codice nazionale: D661)

TOTALE PARTICELLE: 397

DATI IDENTIFICATIVI				DATI DI CLASSAMENTO							
N.	Foglio	Part	Porz.	Qualità	Classe	Superficie			Deduzioni	Dominicale	Agrario
						Ha	Are	Ca			
340	59	316		91-PASCOLO	2		11	30		0,58	0,29
341	59	320		91-PASCOLO	2		1	70		0,09	0,04
342	59	322		91-PASCOLO	2		3	70		0,19	0,1
343	59	334	AA	36-ULIVETO	2		1	32		0,51	0,48
	59	334	AB	3-SEMIN ARBOR	2		10	98		4,25	2,84
344	59	354		92-PASCOLO ARB	1		9	20		0,95	0,48
345	59	419		36-ULIVETO	2		6	0		2,32	2,17
346	59	472	AA	74-NOCCIOLETO	3		12	31		3,81	1,91
	59	472	AB	91-PASCOLO	2		1	39		0,07	0,04
347	60	34		91-PASCOLO	1		47	0		3,16	1,21
348	60	152	AA	92-PASCOLO ARB	1		52	83		5,46	2,73
	60	152	AB	91-PASCOLO	1	2	86	7		19,21	7,39
349	60	153	AA	92-PASCOLO ARB	1		1	13		0,12	0,06
	60	153	AB	91-PASCOLO	1		20	37		1,37	0,53
350	60	166	AA	92-PASCOLO ARB	1		15	24		1,57	0,79
	60	166	AB	91-PASCOLO	1	1	39	76		9,38	3,61
351	60	185	AA	74-NOCCIOLETO	2	1	35	23		59,36	27,94
	60	185	AB	91-PASCOLO	1		0	9		0,01	0,01
352	79	40	AA	91-PASCOLO	1	1	12	99		7,59	2,92
	79	40	AB	92-PASCOLO ARB	1		33	51		3,46	1,73
353	79	377		36-ULIVETO	2		11	90		4,61	4,3
354	79	419		36-ULIVETO	2		4	30		1,67	1,55
355	79	449		91-PASCOLO	1		20	50		1,38	0,53
356	80	24	AA	74-NOCCIOLETO	3	2	31	99		71,89	35,94
	80	24	AB	91-PASCOLO	1		23	1		1,54	0,59
357	80	59	AA	1-SEMINATIVO	3		0	24		0,04	0,02
	80	59	AB	74-NOCCIOLETO	2		34	92		15,33	7,21
	80	59	AC	92-PASCOLO ARB	1		20	64		2,13	1,07
358	81	36	AA	91-PASCOLO	2		3	96		0,2	0,1
	81	36	AB	92-PASCOLO ARB	2		12	44		0,84	0,32
359	81	39		91-PASCOLO	2		6	80		0,35	0,18
360	82	163		36-ULIVETO	2		5	70		2,21	2,06
361	82	217	AA	74-NOCCIOLETO	3		0	42		0,13	0,07



Ufficio del Territorio di MESSINA

Particelle catastali aggiornate sulla base del contenuto delle
dichiarazioni presentate agli Organismi Pagatori nell'anno 2011
(ai sensi del comma 33 dell'art. 2 del D.L. 3.10.2006, n. 262, convertito con
modificazioni dalla legge 24.11.2006, n. 286, e successive modificazioni)

Comune di FONDACHELLI-FANTINA (Codice nazionale: D661)

TOTALE PARTICELLE: 397

DATI IDENTIFICATIVI				DATI DI CLASSAMENTO							
N.	Foglio	Part	Porz	Qualità	Classe	Superficie			Deduzioni	Dominicale	Agrario
						Ha	Are	Ca			
	82	217	AB	92-PASCOLO ARB	1		13	38		1,38	0,69
362	82	237	AA	1-SEMINATIVO	4		8	91		1,15	0,46
	82	237	AB	36-ULIVETO	2		16	5		6,22	5,8
	82	237	AC	92-PASCOLO ARB	1		1	34		0,14	0,07
363	82	263		92-PASCOLO ARB	1		5	10		0,53	0,26
364	82	272		92-PASCOLO ARB	1		8	40		0,87	0,43
365	82	305		36-ULIVETO	2		6	0		2,32	2,17
366	82	334	AA	1-SEMINATIVO	4		0	51		0,07	0,03
	82	334	AB	74-NOCCIOLETO	3		69	69		21,6	10,8
367	82	350	AA	1-SEMINATIVO	4		1	96		0,25	0,1
	82	350	AB	74-NOCCIOLETO	3		1	54		0,48	0,24
368	82	394	AA	1-SEMINATIVO	4		0	1		0,01	0,01
	82	394	AB	150-INCOLT STER			1	89		0	0
369	83	45		91-PASCOLO	1	1	66	90		11,21	4,31
370	83	47	AA	91-PASCOLO	1		8	95		0,6	0,23
	83	47	AB	92-PASCOLO ARB	1	1	72	5		17,77	8,89
371	84	26	AA	74-NOCCIOLETO	1		14	80		7,64	3,82
	84	26	AB	92-PASCOLO ARB	1		0	90		0,09	0,05
372	84	80	AA	74-NOCCIOLETO	2		2	17		0,95	0,45
	84	80	AB	91-PASCOLO	2		8	93		0,46	0,23
373	84	81	AA	74-NOCCIOLETO	2		3	14		1,38	0,65
	84	81	AB	91-PASCOLO	2		10	66		0,55	0,28
374	84	83	AA	74-NOCCIOLETO	2		33	36		14,64	6,89
	84	83	AB	91-PASCOLO	2		9	34		0,48	0,24
375	84	105	AA	74-NOCCIOLETO	1		0	55		0,28	0,14
	84	105	AB	91-PASCOLO	2		10	85		0,56	0,28
376	84	154		91-PASCOLO	2	2	0	0		10,33	5,16
377	84	162	AA	74-NOCCIOLETO	2		50	36		22,11	10,4
	84	162	AB	91-PASCOLO	2		12	94		0,67	0,33
378	84	167	AA	74-NOCCIOLETO	2	2	0	54		88,03	41,43
	84	167	AB	92-PASCOLO ARB	1		42	96		4,44	2,22
379	84	187	AA	74-NOCCIOLETO	2		13	88		6,09	2,87
	84	187	AB	91-PASCOLO	2		1	32		0,07	0,03



Ufficio del Territorio di MESSINA

**Particelle catastali aggiornate sulla base del contenuto delle
dichiarazioni presentate agli Organismi Pagatori nell'anno 2011
(ai sensi del comma 33 dell'art. 2 del D.L. 3.10.2006, n. 262, convertito con
modificazioni dalla legge 24.11.2006, n. 286, e successive modificazioni)**

Comune di FONDACHELLI-FANTINA (Codice nazionale: D661)

TOTALE PARTICELLE: 397

DATI IDENTIFICATIVI				DATI DI CLASSAMENTO							
N.	Foglio	Part	Porz	Qualità	Classe	Superficie			Deduzioni	Dominicale	Agrario
						Ha	Arc	Ca			
380	84	188	AA	74-NOCCIOLETO	2		5	83		2,56	1,2
	84	188	AB	91-PASCOLO	2		8	57		0,44	0,22
381	84	191	AA	74-NOCCIOLETO	2		6	78		2,98	1,4
	84	191	AB	91-PASCOLO	2		24	72		1,28	0,64
382	84	214		91-PASCOLO	2		10	80		0,56	0,28
383	85	263	AA	74-NOCCIOLETO	1		48	89		25,25	12,62
	85	263	AB	91-PASCOLO	2		0	81		0,04	0,02
384	87	317		74-NOCCIOLETO	2		19	70		8,65	4,07
385	87	411		36-ULIVETO	2		5	50		2,13	1,99
386	88	47	AA	1-SEMINATIVO	4		8	31		1,07	0,43
	88	47	AB	91-PASCOLO	2		34	99		1,81	0,9
387	88	74		91-PASCOLO	2	1	6	50		5,5	2,75
388	88	88		91-PASCOLO	2	1	17	0		6,04	3,02
389	88	99		91-PASCOLO	2	1	23	40		6,37	3,19
390	89	95	AA	74-NOCCIOLETO	3		21	97		6,81	3,4
	89	95	AB	91-PASCOLO	2		8	83		0,46	0,23
391	89	103	AA	74-NOCCIOLETO	3		43	59		13,51	6,75
	89	103	AB	92-PASCOLO ARB	1		0	1		0,01	0,01
392	90	54		91-PASCOLO	2		82	40		4,26	2,13
393	90	55		91-PASCOLO	2		17	10		0,88	0,44
394	91	121		91-PASCOLO	2		34	50		1,78	0,89
395	92	2	AA	74-NOCCIOLETO	2		12	71		5,58	2,63
	92	2	AB	91-PASCOLO	2		0	49		0,03	0,01
396	92	15	AA	74-NOCCIOLETO	3		34	59		10,72	5,36
	92	15	AB	91-PASCOLO	2		22	81		1,18	0,59
397	92	44		91-PASCOLO	2	3	19	0		16,47	8,24